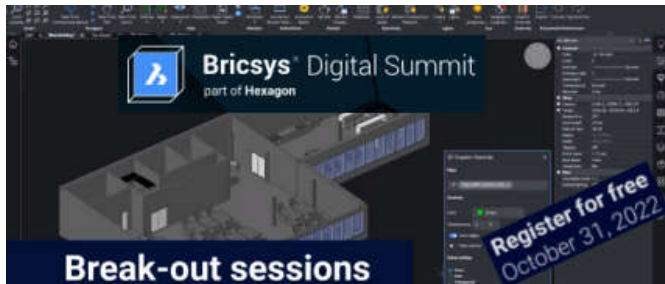


Novidades CAD / BIM e outras




Bricsys Digital Summit 2022 – Falta uma semana para este evento gratuito online: 31 outubro, 14h00. A melhor alternativa CAD 2D e 3D / BIM / Mecânica, tudo em .dwg. [+ info.](#)



World Architecture Festival 2022 em Lisboa – O maior evento de arquitetura realiza-se este ano em Lisboa, na FIL, de 30 NOV a 02 DEZ. Bilhetes à venda. [+ info.](#)



Parceria Epic Games + Autodesk - O objetivo é proporcionar experiência em tempo real entre software Autodesk (particularmente AEC) e o Twinmotion. [+ info.](#)



Archicad 26 na AEC Magazine - Esta importante revista publicou uma análise independente e interessante, escrita por Martyn Day, ao novo Graphisoft Archicad 26. [+ info.](#)

Novidades QualiCAD

- **Autodesk, fim das licenças perpétuas, licenças rede e obrigatoriedade de licenças por utilizador? Existem soluções bem mais económicas e 100% compatíveis** - O BricsCAD permite uma solução muito mais económica, 100% compatível .dwg, possibilidade de upgrade para BIM e Mechanical com um ambiente e comandos familiares, muito pouca formação de adaptação e apoio para uma migração rápida e sem períodos de não produtividade. Consulte a QualiCAD.
- **BricsCAD** - Os preços vão aumentar no início do próximo ano. Até lá têm a oportunidade de aquisição da V23 (a sair no dia 31 outubro) pelos preços atuais. A campanha de atualização de licenças antigas foi estendida até final do ano.
- **Formação e propostas** - Está confirmado o próximo curso calendarizado de AutoCAD Fundamental. Estão também confirmados cursos para Clientes de AutoCAD Impressão e Layouts, BricsCAD Fundamental, Revit Structure. Existem boas perspectivas de realização de mais cursos.

Novidades João Santos

- Seja meu contacto profissional no **LinkedIn**: www.linkedin.com/in/jsantoscad
- Mais umas semanas ocupadas com lecionamento de cursos AutoCAD para um importante Cliente. Durante as próximas semanas também muita formação.





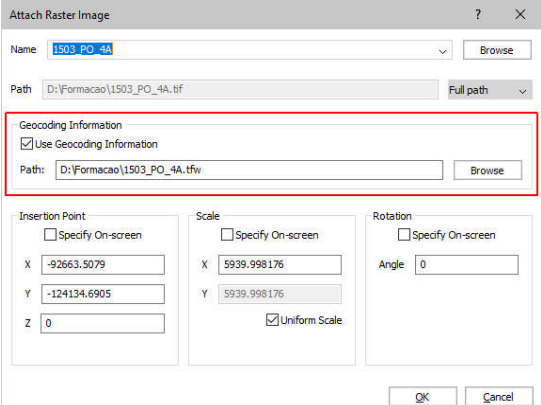
Cursos Calendarizados QualiCAD [consulte-nos para **formação empresas, online e formação individual**]

BIM (Building Information Modeling)	49 h	490 €	N 07-24 nov
AutoCAD Fundamental	35 h	360 €	T 02-15 nov N 09-20 jan
AutoCAD Avançado	28 h	295 €	M 14-23 nov N 05-15 dez
AutoCAD Modelação 3D	28 h	295 €	M 23 jan-01 fev
Revit Architecture	49 h	490 €	T 09-26 jan N 28 nov-19 dez
Revit - Programação Dynamo	21 h	265 €	Consulte-nos
Revit - Famílias	21 h	265 €	Consulte-nos
Revit - Trabalho Colaborativo	14 h	180 €	Consulte-nos
Revit MEP	35 h	375 €	M 28 nov-13 dez N 16-27 jan
Revit Structure	28 h	320 €	N 04-13 jan
Navisworks Manage	21 h	265 €	Consulte-nos
3ds MAX Fundamental	35 h	360 €	N 29 nov-16 dez
3ds MAX Especialização Arquitetura	28 h	320 €	Consulte-nos
Civil 3D Fundamental	21 h	245 €	Consulte-nos
Civil 3D Drenagem	16 h	200 €	Consulte-nos
Inventor Fundamental	35 h	375 €	Consulte-nos
Inventor Avançado	16 h	190 €	Consulte-nos
BricsCAD Fundamental	28 h	290 €	Consulte-nos
BricsCAD 3D Arquitetura / BIM	21 h	220 €	Consulte-nos
BricsCAD 3D Mecânica	21 h	220 €	Consulte-nos
BricsCAD para Utilizadores AutoCAD	04 h	40 €	Consulte-nos
Programação Python Fundamental	20 h	290 €	T 07-11 nov
Programação Python Avançado	20 h	290 €	Consulte-nos
Programação Python Data Science	20 h	290 €	Consulte-nos

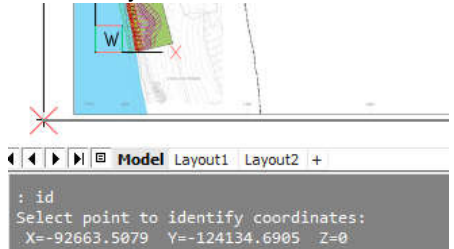
Aos preços apresentados acresce IVA. N: 18h00-21h30 ou 19h-22h30 ; M: 09h30-13h00 ; T: 14h00-17h30 ; S: sábados; D: domingos
Descontos a particulares: **15%** membros OASRS, desempregados, estudantes (exceto campanhas e mediante comprovativo).
Outros cursos/outras datas: Consulte-nos, marcamos novas datas com um mínimo de 4 participantes e podemos ajustar horários.

Truques e Dicas BricsCAD - Colocação de imagens TIFF geo-referenciadas

O **BRICS CAD**, mesmo na versão Lite, permite a colocação de imagens geo-referenciadas. Aplicando IMAGEATTACH (IAT):



Localizando a imagem, se o ficheiro com informação geo-referenciada estiver na mesma pasta e com o mesmo nome, é imediatamente localizado e colocado na área *Geocoding information*. A imagem é anexada nas coordenadas corretas e com o fator de escala ajustado:



O **AUTOCAD** não tem esta funcionalidade, apenas está disponível nas versões MAP e Civil 3D.